

COMMUNE DE LA FAUTE-SUR-MER
PLAN DE PREVENTION
DES RISQUES PREVISIBLES D'INONDATION



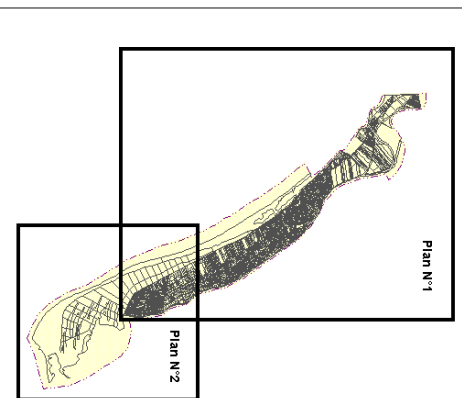
IGN 95 3436 0100 0100 0100 0100

Plan de zonage réglementaire
Plan N°2





Consultation d'août 2010



Plan d'assemblage



LEGENDE

-  Limite de commune
-  Zone bleu clair : zone constructible sous conditions
-  Zone bleu foncé : zone constructible sous conditions (adaptation aux risques à long terme)
-  Zone rouge : zone inconstructible sauf sous condition pour travaux spécifiques

NGF : 5.70 mètres

Plan établi sur la base d'un levé photogrammétrique 2001 - (précision en Z environ 10 cm)

Echelle : 1/5 000

Source : Océastrie DGPF - 2009 @ @